

おれんじニュース

No386

2022年7月

国見岳とミヤマキリシマ(2022/5/18)

CONTENTS

| | |
|------------|---|
| 月例山行案内 | 2 |
| お知らせ | 3 |
| 定期トレーニング | 4 |
| 英山・本城岳・黒髪山 | 5 |
| 八女オルレ | 6 |
| 高岩山 | 7 |
| おれんじカレンダー | 8 |

| 2022年 | 7月 | 8月 | 時間 | 場所 |
|-------|-------|-------|-------------|--------|
| 専門部会 | 12(火) | 9(火) | 13:30~15:30 | 西諫早公民館 |
| 全体集会 | 27(水) | 24(水) | 19:00~21:00 | |

7月



月例山行案内

| 部 | 山行部 | 自然保護部 | ひまわり部 | 技術研修部 |
|--------|-----------------------------------|----------------------|-------------------------|-------------------------------|
| 月/日(曜) | 7/10(日) | 7/24(日) | 7/29 | 6/30(木) 7/1(金) |
| 山名(行事) | 田原山(鋸山) | 五家原岳山頂清掃 | 多良岳 | テント訓練 |
| 地 図 | 若 宮 | 多良岳 | 多良岳 | 地図 彼杵 |
| 集合場所 | 諫早駅西口 西諫早駅 6:00 | 諫早駅西口 西諫早駅 8:00 | 諫早駅西口 9:00 西諫早駅 9:10 | 岩田宅 15:00 集合 |
| 難 易 度 | 体力1/技術2 | 体力0.5/技術0.5 | 体力1/技術1 | 体力1/技術1 |
| 帰着時間 | 19:00 | 13:30 | 15:30 | |
| 歩行時間 | 3.0h | 2.5h | 3.0h | 2, 9, 16, 23(土) ボルダリング |
| 交通手段 | マイクロバス | マイカー | マイカー | 27(水)20:10~ 観天望気 (机上講座) |
| 宿泊施設 | なし | なし | なし | |
| 温 泉 | なし | なし | なし | |
| 参加費 | 5,000 | 協議中 | 800 | 30(土)コンパニオン レスキュー |
| 申込期限 | 7/3 | 7/17 | 7/25 | |
| 集 約 | 大久保 | 田 村 | 田 中 | |
| 備 考 | スリリングな尾根 歩きが楽しめます。 石仏も拝めます。 | 含山頂道路部分 会員全員参加しよう | オオキツネノカミソ リ観賞 | ()沢登り ()救護 |

8月

| 部 | 山行部 | 自然保護部 | ひまわり部 | 技術研修部 |
|--------|--------------------------------|------------------------------------|------------------------------------|------------------------|
| 月/日(曜) | 8/20(土)・21(日) | 8/28(日) | 8/26(金) | 6, 13, 20(土) ボルダリング |
| 山名(行事) | 野岳湖テントサイト 8/21 郡岳 | 雨が池・指山 | 県民の森・癒しの森 コース | 27(土)コンパニオン レスキュー |
| 地 図 | 多良岳 | 湯坪・大船山 | 長崎県西北部 | |
| 集合場所 | 8/20(土) 15:00 緑地公園 P | 諫早駅西口 6:10 西諫早駅 6:20 | 諫早駅西口 西諫早駅 9:00 | ()沢登り |
| 難 易 度 | 体力1/技術1 | 体力1/技術1 | 体力1/技術1 | ()救護 |
| 帰着時間 | 8/21(日) 15:00 | 17:30 | 15:30 | |
| 歩行時間 | 4.0h | 5.0h | 3.0h | |
| 交通手段 | マイカー | マイクロバス | マイカー | |
| 宿泊施設 | テント泊 | なし | なし | |
| 温 泉 | なし | なし | なし | |
| 参加費 | 3500 | 4500 | 700 | |
| 申込期限 | 8/13 | 8/21 | 8/20 | |
| 集 約 | 堺嘉孝 | 田 村 | 田 中 | |
| 備 考 | 野外泊の醍醐味と 山行の適度な疲労 感を味わう。 | 夏の終わりと秋の初めの 自然の移り変わりを楽し みます。 | 森林浴コース、マイナ スイオンが多いせせ らぎをたどる。 | |



事務局より

◇ 雲仙の自然観察会

5月22日(日)雲仙にて県連主催の自然観察会が開催された。

白雲の池を一周し、絹笠山、原生沼、仁田峠、野岳をめくり多種の花々、木々を見ることができた。ただ、ソウシチョウ、ホトトギス、カッコウ、アカゲラの声は楽しめたが姿は見えず残念だった。野鳥はアザミ谷の水場で自然体での観察が必要であるとのこと。植物と野鳥の講師により説明が行われ、またほかのクラブとの交流ができ、有意義な1日となった。



ソウシチョウ
だろうな



カキラン

バイカイカリソウ

レンゲツツジ



◇ 権現岩で安全な岩歩き講習会

5月22日(日)稲佐山の権現岩にて、県連主催の安全な岩歩き講習会が実施された。

講師の説明後、指導者の実践後各会員の訓練が行われた。場所が狭かったので参加者17名は程よい人数で、充実した講習会だった。



◇ 県連より

・2022年国民平和進行案

| 月日 | 時刻 | 行動内容 | 担当 | 任務 | 備考 |
|-----------|----------------|--------------------------------------|----------------|------------------|-----------------|
| 6/29 水 | 10:40 13:00 | 爆心地公園(出発集会) 鉄橋 | 田中弘法 自治労連・里 | アウンサー・宣伝か 記録係 | 資材運搬 |
| 6/30 木 | 10:00 12:00 | 鉄橋(スタンディングリレートーク) 蛍茶屋 | 田中弘法 自治労連・里 | アウンサー・宣伝か 記録係 | 資材運搬 |
| 7/1 金 | 10:00 11:00 | 諫早市役所前スタンディング 諫早駅西口スタンディング | 是枝義勝 | アウンサー・宣伝か 記録係 | 資材運搬 |
| 7/2 土 | 10:00 11:00 | 大村市役所前スタンディング 大村駅前スタンディング 11:30終了 | 佐藤末男 | アウンサー・宣伝か 記録係 | 資材運搬 平和行進 |
| 7/3 日 | 12:30 13:00 | 川棚駅集合・集会スタンディング 平和行進役場まで | 森 直明 | アウンサー | 資材運搬 |
| 7/4 月 | 10:00 10:30 | 島瀬公園集合 京町公園スタンディング | 民商・仲村 | バンドメイク | 資材運搬 アーケード行進 |
| 7/5 火 | 9:30 11:30 | 早岐駅集合三川内支所まで行進 三川内支所引継ぎ集会 | 民商・仲村 高教祖 | アウンサー | 資材回収 引継ぎ集会挨拶 |

・7月9日・「コロナ禍中の登山・安全登山」集会 場所長崎県総合体育館 13:00~17:00



定期トレーニング

コンパニオンレスキュー

| | | | | | |
|-----|-------|---|---|--|---|
| 実施日 | 5月28日 | ロープタンカ作成 | ロープタンカ | 確保 | カウンターラッペル |
| 場所 | 運動公園 |  |  |  |  |
| 参加数 | 12名 | | | | |



火曜岩ハイキング

| | | | |
|----|---|--|--|
| 月日 | 5/3 戸屋岳 | 5/10 雲仙野岳 | 5/17 仏の辻 |
| 参加 | 14名 | 13名 | 13名 |
| 行程 | 9:50 水神P～10:10 シャクナゲ公園～11:20 戸屋岳 12:40～13:10 水神P～14:00 緑地公園 | 10:20 仁田峠P～10:50 野岳～11:20 展望岩 11:40～12:10 仁田峠 | 10:00 水神P～12:20 五家原岳無線中継所～13:10 仏の辻入口～13:15 展望岩～14:05 おたちね観音～14:15 水神P |
| 感想 | シャクナゲ公園の花は散り始めていた。戸屋岳への尾根道は歩きやすく、新緑の中木漏れ日を浴びて気持ちの良い山行だった。 | 仁田峠のミヤマキリシマは満開で妙見岳、野岳のミヤマキリシマもきれいだった。 | 仏の辻には通常コースを登らず、仏の辻下の林道をめざして、ほぼ藪漕ぎ状態の急登を登った。(藪漕ぎは出来るだけ止めたい) |
| 備考 | 尾根道・マルバウツギ   | 仁田峠・野岳   | おたちね観音・ネコヤナギ?   |



水曜登山

| | | | |
|----|---|--|--|
| 月日 | 4/27 多良岳 | 5/4 雲仙 | 5/18 吹越～国見岳 |
| 参加 | 4名 | 7名 | 7名 |
| 行程 | 9:05 水神P～9:30 おたちね観音～9:50 ヤマシャク群生地～10:45 シャクナゲ公園～11:05 桧山～12:00 多良岳シャクナゲ群生地～14:00 水神P | 9:20 池の原園地P～10:05 仁田峠～11:10 妙見岳～12:20 風穴 12:50～13:05 立岩の峰～13:20 霧氷沢～13:40 普賢岳～14:15 紅葉茶屋～15:45 池之原園地P | 9:10 吹越トンネルP～10:30 第2吹越分岐～11:00 国見岳～鬼人谷～12:10 風穴 12:40～13:10 鬼人谷口～13:40 第2吹越分岐～15:00 吹越トンネルP |
| 感想 | ヤマシャクは雨で散っていた。多良岳のシャクナゲは5分咲程度だった。 | 新緑の中、ミヤマキリシマ、ミツバツツジ、ドウダンツツジ、ヒカゲツツジ、また可憐なフデリンドウなどの花々を堪能した。 | 国見岳のミヤマキリシマは九重に負けないぐらい見事だった。オオヤマレンゲはまだつぼみだった。第2吹越からのルートは体力が必要。 |
| 備考 | サワガニ・シャクナゲ   | ヒカゲツツジ・ミヤマキリシマ   | 国見岳   |

5/18(日) 英山:本城岳:黒髪山



有田ダム

参加者

堺 金丸 今坂 松岡 白石 陣川 福岡
大久保 乾 渡辺 山下ち 福田 吉川

行程

～9:25 有田ダムP～11:25 英山
～11:45 前黒髪山～12:15 有田ダム分岐
～12:40 黒髪山(25分昼食) 13:20 蛇焼山
～13:35 後の平～13:50 後黒髪山
～14:35 二俣～14:55 竜門ダム



慎重に岩を登る

登山概要

有田ダム駐車場から大きな岩峰の英山を経由して展望の良い尾根道を進み、鎖場を経て黒髪山(天童岩)まで登る。途中有田ダムの美しい湖面が色々な角度から見下ろせる。下山は蛇焼を経由して、新緑の竜門峡の沢を何度か渡り竜門ダム駐車場に戻る。
*好天に恵まれた為、岩場では直射日光が強く、普段より汗をかき体力を奪われた。後黒髪山の登りでは一人足がつったが救護の素早い処置で大事には至らず下山できた。

ちょっと感想


- * 黒髪山は数回登っていましたが、今日のコースは初めてでした。山の雰囲気もちがい新鮮でした。
- * 初めて黒髪山に登りました。標高の割には歩きがいのある山で、展望岩は最高でした。
- * 時折、涼しい風が吹いてくれて心地良い尾根歩きを堪能しました。
- * あちこちの岩からの展望が素晴らしく、気持ち良い山行でした。
- * 黒髪山はいい山です又登りたい。
- * 展望岩が沢山あって山を楽しみました。



黒髪山山頂



5/15(日) 八女オルレ



行程

①山の井公園スタート 9:45～②童男山古墳群 9:55～10:05～③犬尾城址 10:15～10:30
 ～④八女中央大茶園展望所 11:20～12:00～茶園直売所～⑤一念寺 13:10～13:00
 ～江崎食品 13:3～13:50～⑦丸山塚古墳 14:15～⑧八女リハビリ病院前
 ～⑨岩戸山古墳 14:45～⑩岩戸山歴史文化交流館 14:50～15:10～西諫早駅着 17:10



岩戸山古墳の石人

登山概要

八女古墳群(童男山・丸山塚・岩戸山古墳)、犬尾城址、一念寺などの歴史と古代文化に触れ、野の花、民家の花、新緑等を楽しみ、駆け足で盛り沢山の八女オルレコースを堪能する事が出来た。

岩戸山歴史文化交流館では、熱心に勉強する参加者も多くいた。また、茶園内の即売所では新茶を頂き、買い求め、オルレコースの名物ラムネを飲み、11.5 kmの距離をコースタイムで全員無事に完歩した。



國分 陣川 白石 高森 今坂 高田 中野 田中 浦田 工藤 山下 田村 福岡 鎗水 浦山マ 浦山パ 野田

ちょっと感想

- ウォーキング日和で最高の2万3千歩。久しぶりか、初体験かも。八女は三回程行ったが、古墳と手入れされた広い茶畑をウォーキングで見て回るのは初体験で貴重であった。
- 茶畑の眺めと大昔を偲ぶ古墳群。緑に野イチゴに癒され、心は伸びやかに、足の裏は程良い疲れで楽しめました。
- 茶畑を吹き渡る風に古の声を聴く想いで、小旅行気分を満喫しました。様々の花の名前を教えてくださいました。初めてのオルレでしたが、またどこか歩いてみたいと思いました。
- 野イチゴ無料食べ放題。雄大な八女新茶～五感の刺激になり癒される～紅花の甘い香り～オレンジ仲間と歩けば11km / 20,300歩何のその～楽しんだ八女オルレ最高!!

5/27(金) 快晴 高岩山(881m)



木苺やむさぼり食らう昭和の子

登山概要 「高岩山は伝説の巨人味噌五郎ゆかりの地」

宝原園地から出発、整備された高岩神社の参道をひまわりペースでゆっくり登る。山頂には巨石や奇岩が散在する。みそ五郎の像もたてられている。また雨乞い祈願の高岩神社もある。山頂からの展望は圧巻で島原半島南部や天草諸島が見える。帰路は来た道に戻る。駐車場から東に登り上がった所に屋根付きの広い展望台があり昼食、その後宝原園地を散策、木苺が沢山あり、皆でいただく。パノラマ展望台あり、雲仙の山々遠くは多良山系あり眺望がよかった。

ちょっと感想

好天に恵まれ、青い空心地よい風、美味しい空気。
ゆっくり歩き自然を観察しながら、楽々山行。
少しでしたが、ミヤマ霧島、ヤマボウシの花が見られた。
雲仙の山を満喫、元気をもらいました。





おれんじカレンダー

| 7月 | | | 8月 | | |
|----|---|-------------------------|----|---|----------------------|
| 1 | 金 | 6/30~7/1 テント訓練岩田宅 (技研部) | 1 | 月 | |
| 2 | 土 | ボルダリング (技研部) | 2 | 火 | 火曜岩ハイキング(自主) |
| 3 | 日 | | 3 | 水 | 水曜登山(自主) |
| 4 | 月 | | 4 | 木 | |
| 5 | 火 | 火曜岩ハイキング (自主) | 5 | 金 | |
| 6 | 水 | 水曜登山 (自主) | 6 | 土 | ボルダリング (技研部) |
| 7 | 木 | | 7 | 日 | |
| 8 | 金 | | 8 | 月 | |
| 9 | 土 | ボルダリング (技研部) | 9 | 火 | 火曜岩ハイキング(自主) (専門部会) |
| 10 | 日 | 田原山(鋸山) (山行部) | 10 | 水 | 水曜登山(自主) |
| 11 | 月 | | 11 | 木 | |
| 12 | 火 | 火曜岩ハイキング(自主) (専門部会) | 12 | 金 | |
| 13 | 水 | 水曜登山 (自主) | 13 | 土 | ボルダリング (技研部) |
| 14 | 木 | | 14 | 日 | |
| 15 | 金 | | 15 | 月 | |
| 16 | 土 | ボルダリング (技研部) | 16 | 火 | 火曜岩ハイキング(自主) |
| 17 | 日 | | 17 | 水 | 水曜登山(自主) |
| 18 | 月 | | 18 | 木 | |
| 19 | 火 | 火曜岩ハイキング(自主) | 19 | 金 | |
| 20 | 水 | 水曜登山(自主) | 20 | 土 | ボルダリング。野岳湖テント泊 (山行部) |
| 21 | 木 | | 21 | 日 | 野岳湖テント泊・郡岳 (山行部) |
| 22 | 金 | | 22 | 月 | |
| 23 | 土 | ボルダリング (技研部) | 23 | 火 | 火曜岩ハイキング(自主) |
| 24 | 日 | 五家原岳山頂清掃活動 (自然保護部) | 24 | 水 | 水曜登山(自主) (全体集会) |
| 25 | 月 | | 25 | 木 | |
| 26 | 火 | 火曜岩ハイキング(自主) | 26 | 金 | 県民の森・癒しの森コース (ひまわり部) |
| 27 | 水 | 水曜登山(自主) (全体集会、観天望気) | 27 | 土 | コンパニオンレスキュー (技研部) |
| 28 | 木 | | 28 | 日 | 雨が池・指山 (自然保護部) |
| 29 | 金 | 多良岳 (ひまわり部) | 29 | 月 | |
| 30 | 土 | コンパニオンレスキュー (技研部) | 30 | 火 | 火曜岩ハイキング(自主) |
| 31 | 日 | | 31 | 水 | 水曜登山(自主) |

火曜岩ハイキング：9:00 西諫早小前P集合 水曜登山：8:00 西諫早駅集合
 コンパニオンレスキュー：月末土曜 9:30 西諫早駅集合
 ボルダリング：毎土曜 13:30 「またたび」(除コンパニオンレスキュー日)

| | |
|--------|--|
| 発行元 | オレンジハイキングクラブ |
| 発行責任者 | 鎗水 律夫 |
| 編集責任者 | 高田啓子 |
| 編集委員 | 工藤学、福田清人、吉原昌弘、中里利行、 西寿男、山下文代、林孝子、福岡正廣 |
| 発行年月日 | 2022/6/22 |
| 郵便振込口座 | |
| ホームページ | http://orangehikingclub.com (一般参加希望者はHPより) |